

بلدية قرمودة



عرض للتشخيص الفني للبلدية



الشمال

العرب



خارطة قارة
مدينة قارة

الشمال

العواد

شارع عقبة ابن نافع



تقسيم قرمدة الجديدة

1 كم

طريق قرمدة

شارع الهادي شاكر

لوحة المفاتيح

- تجهيزات
- طرق معبد
- طريق غور معبد
- طريق معبد مبروك للتهيئة لسنة 2016
- طريق عبور معبد مبروك للتهيئة لسنة 2016

منطقة 1

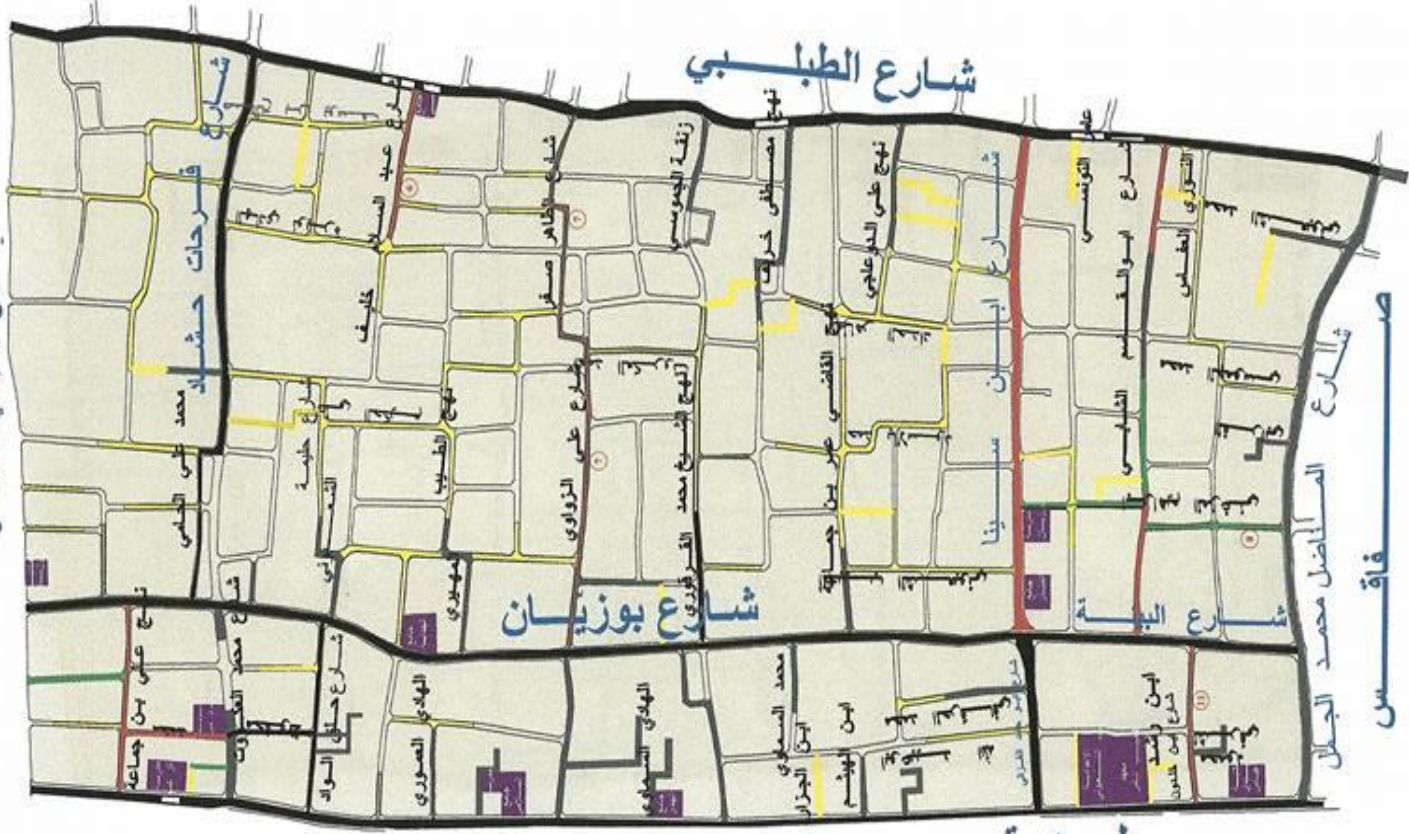
بويزيان الشمالية

2016

الشمال



شارع الهادي شاكسر



الشارع الجديدة

شارع الطلبي

شارع بوزيان

طريق قرمادة

شارع المفاضل محمد الجلال
فاقص

لوحة المفاتيح

-  نهج زيات
-  طريق معبد
-  طريق خورمعد
-  طريق معبد ميرمج للتهيئة لسنة 2016
-  طريق غير معبد ميرمج للتهيئة لسنة 2016

منطقة 2

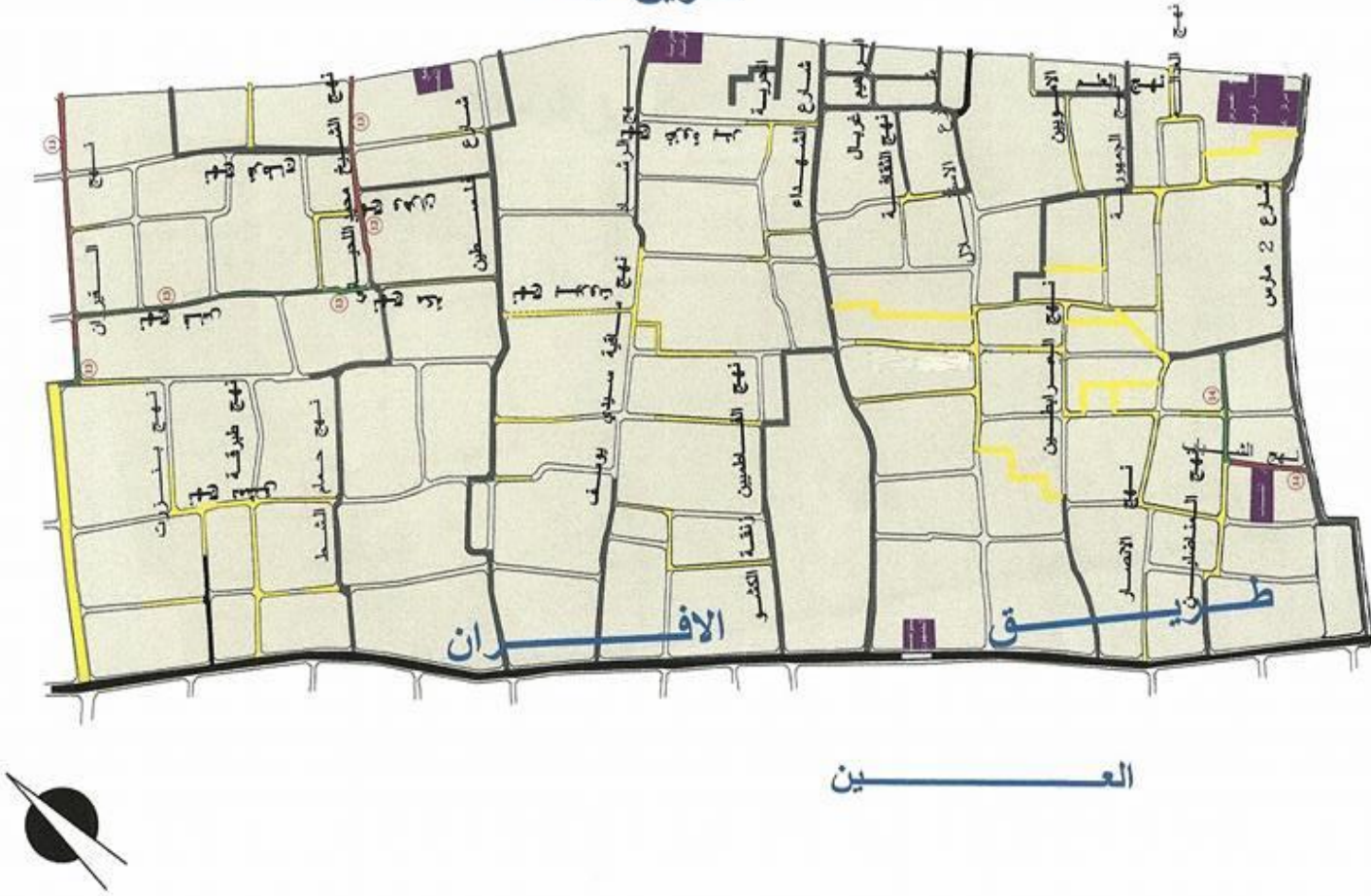
بوزيان الجنوبية

2016

2016

الشمال

العمد



طريق فرمدا

العمد

لوحة المفاتيح

- تجهيزات
- طريق معبد
- طريق غورمجد
- طريق معبد ميرمج للتهنية لسنة 2016
- طريق غير معبد ميرمج للعبود لسنة 2016

منطقة 3

قرمدا الشمالية

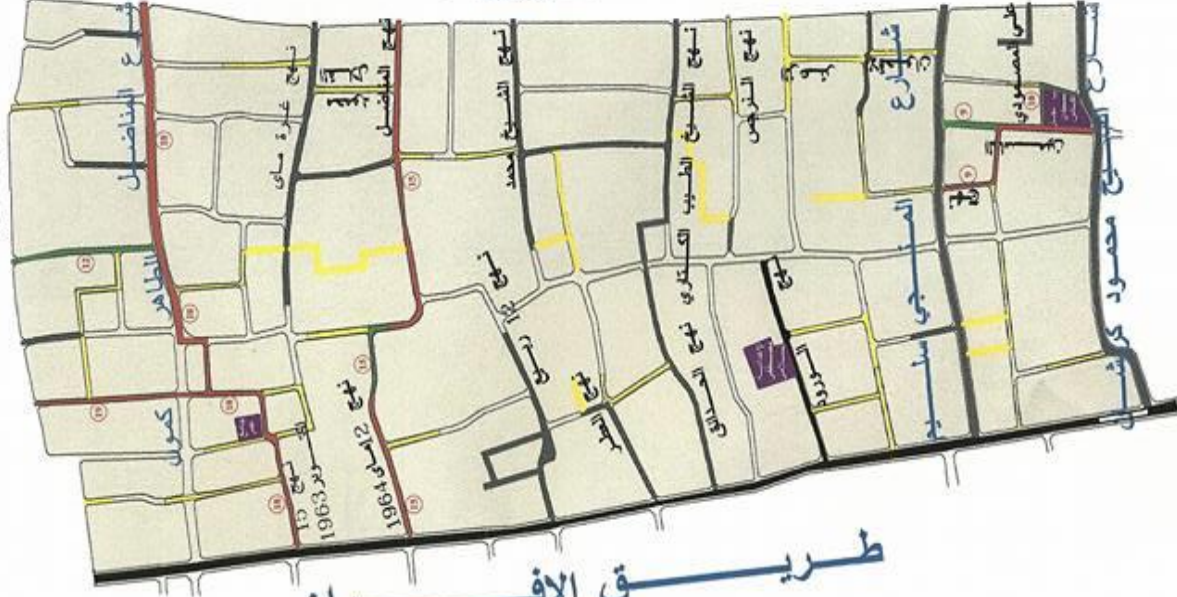
سنة 2016

سنة 2016

الشمال



شارع 2 مارس



طريق قرمادة

طريق الافران

العابن

لوحة المفاتيح

- تجهيزات
- طريق معبد
- طريق غير معبد
- طريق معبد مبرمج للتعبئة لسنة 2016
- طريق غير معبد مبرمج للتعبئة لسنة 2016

منطقة 4 قرمادة الجنوبية

التعبيد

المنطقة البلدية	المنطقة عدد 4 قرمدة الجنوبية	المنطقة عدد 3 قرمدة الشمالية	المنطقة عدد 2 بوزيان الجنوبية	المنطقة عدد 1 بوزيان الشمالية	البيان
1.370 (100%)	234,7 (17%)	337,5 (24,5%)	390,3 (28,5%)	407,5 (30%)	المساحة (هك)
40.862 (100%)	7.290 (18%)	10.489 (25,5%)	11.290 (27,5%)	11.796 (29%)	عدد السكان
109 + انهج تقسيم قرمدة الجديدة + انهج حي النصر + انهج حي السلام	22	27	38	22 + انهج تقسيم قرمدة الجديدة + انهج حي النصر + انهج حي السلام	العدد
69.187,00	8.196,00	12.883,00	17.594,00	30.514,00	الطول (م.خ)
508.023,00	55.105,50	72.840,00	130.722,00	249.355,50	المساحة (م ²)
28	9	4	5	10	العدد
3.990,00	680,00	940,00	300,00	2.070,00	الطول المضاف (م.خ)
35.590,00	9.805,00	6.870,00	3.650,00	15.265,00	المساحة المضافة (م ²)
8	3	1	3	1	العدد
2800,00	970,00	750,00	880,00	200,00	الطول المضاف (م.خ)
17380,00	5820,00	4500,00	5860,00	1200,00	المساحة المضافة (م ²)
75,977,00 (100%)	9,846,00 (13,0%)	14,573,00 (19,2%)	18,774,00 (24,7%)	32.784,00 (43,1%) منها 6.580,00 أنجز من طرف الوكالة العقارية للسكنى	الطول (م.خ)
560,993,00 (100%)	70,730,50 (12,6%)	84,210,00 (15,0%)	140.232,00 (25,0%)	265,820,50 (47,4%) منها 80.277,50 أنجز من طرف الوكالة العقارية للسكنى	المساحة (م ²)
					الأنهج المعبدة التي هي بصدد التهيئة أو التعبيد بعنوان سنة 2016
					الأنهج المبرمجة للتهيئة أو التعبيد سنة 2017
					المجموع

الترصيف

المنطقة البلدية	المنطقة عدد 4: قرمة الجنوبية	المنطقة عدد 3: قرمة الشمالية	المنطقة عدد 2: بوزيان الجنوبية	المنطقة عدد 1: بوزيان الشمالية	البيان
1.370 (%100)	234,7 (%17)	337,5 (%24,5)	390,3 (%28,5)	407,5 (%30)	المساحة (هك)
40.862 (%100)	7.290 (%18)	10.489 (%25,5)	11.290 (%27,5)	11.796 (%29)	عدد السكان
6 + شارع عقبة ابن نافع و شارع الطبلبي و شارع محمود كريشان وانهج حي النصر جزئيا	1 + شارع محمود كريشان جزئيا	1	3 + شارع الطبلبي جزئيا	1 + شارع عقبة ابن نافع وانهج حي النصر جزئيا	العدد
84.145,00	7.500,00 7.200,00 = بشارع الحبيب ثامر و300,00 بشارع محمود كريشان	15.515,00 كلها بشارع الحبيب ثامر	31.160,00 19.125,00 = بشارع الحبيب بورقيبة و5.500,00 بشارع البيئة و3.405,00 بشارع محمد الجمال و3.130,00 بشارع الطبلبي	29.970,00 منها 26.550,00 بشارع الحبيب بورقيبة و970,00 بشارع عقبة ابن نافع	المساحة (م ²)
4+ شارع بوزيان وشارع الشهداء ونهج 15 أكتوبر جزئيا	نهج 15 أكتوبر جزئيا	3+ شارع الشهداء جزئيا	شارع بوزيان جزئيا	1+ شارع بوزيان جزئيا	العدد
18.085,00	1.080,00	6.570,00	1.575,00	8.860,00	المساحة المضافة (م ²)
102.230,00	8.580,00 منها 7.200,00 بشارع الحبيب ثامر و300,00 بشارع محمود كريشان	22.085,00 منها 15.515,00 بشارع الحبيب ثامر	32.735,00 منها 19.125,00 بشارع الحبيب بورقيبة و5.500,00 بشارع البيئة و3.405,00 بشارع محمد الجمال و3.130,00 بشارع الطبلبي	38.830,00 منها 26.550,00 بشارع الحبيب بورقيبة و970,00 بشارع عقبة ابن نافع	المساحة الجمالية (م.م)

الانهج
المرصفة

الانهج
المبرمجة
للترصيف
سنة
2017

التنوير

المنطقة البلدية	المنطقة عدد 4 قرمدة الجنوبية	المنطقة عدد 3 قرمدة الشمالية	المنطقة عدد 2 بوزيان الجنوبية	المنطقة عدد 1 بوزيان الشمالية	البيان	
1.370 (%100)	234,7 (%17)	337,5 (%24,5)	390,3 (%28,5)	407,5 (%30)	المساحة (هك)	
40.862 (%100)	7.290 (%18)	10.489 (%25,5)	11.290 (%27,5)	11.796 (%29)	عدد السكان	
109 + انهج تقسيم قرمدة الجديدة + انهج حي النصر + انهج حي السلام	22	30	36	21 + انهج تقسيم قرمدة الجديدة + انهج حي النصر + انهج حي السلام	العدد	الانهج التي وقع تنويرها
2.201	341	424	523	913	عدد النقاط الضوئية	
11	4	3	2	2	العدد	الأنهج المبرمجة
103	38	23	26	16	عدد النقاط الضوئية	للتنوير سنة 2017
2.304	379	447 منها 64 بشارع 2 مارس	549 منها 75 بشارع الحبيب بورقيبة	929 منها 451 أنجز من طرف الوكالة العقارية للسكنى و81 بشارع الحبيب بورقيبة و53 بشارع الهادي شاكر	عدد النقاط الضوئية الجمالية	
2.304 (%100)	449 (%19,5)	456 (%19,8)	537 (%23,3)	862 (%37,4)	عدد النقاط الضوئية بعد توزيع نقاط الشوارع الحدودية بين المناطق	



المشاريع المتواصلة

الأنهج التي هي بصدد التهيئة أو التعبيد بعنوان سنة 2016

انطلاق الانجاز 17 :جانفي 2017
نسبة تقدم الانجاز: 49,00 %

كلفة المشروع : 2450.143,150 د
انجاز المشروع: على 3 أقساط

ملاحظات عامة:

- تم تعليق الآجال التعاقدية بالنسبة للقسط 1 بداية من يوم 24/01/2017 لإفساح المجال لمصالح الديوان الوطني للتطهير لتجهيز كافة الأنهج و الشوارع المبرمجة للتعبيد بشبكة تصريف المياه المستعملة، وتم استئناف الأشغال بالحضيرة بتاريخ 11/09/2017.
- تم تعليق الآجال التعاقدية بالنسبة للقسط 2 بداية من يوم 18/06/2017 لإفساح المجال لمصالح الديوان الوطني للتطهير لتجهيز بقية الأنهج والشوارع المبرمجة للتعبيد بشبكة تصريف المياه المستعملة
- جملة تهيئة كل المناطق (م,خ) : 8265 م,خ
- جملة التعبيد الجديد لكل المناطق : 3990 م,خ
- الجملة : 12255 م,خ

المنطقة عدد 1: بوزيان الشمالية

نسبة تقدم الإنجاز	طول الطريق (م.خ)		عرض الطريق (م)	النّهج أو الشارع المزمع تعبيده	ع/ر
	تهيئة	تعبيد جديد			
0%	260	--	20	تعبيد شارع الدغباجي	1
0%	--	115	10	تهيئة نهج عبد الله ابن الزبير	2
0%	360	--	8	تعبيد مدخل آل المزغني	3
0%	600	--	10	تعبيد شارع عمر ابن عبد العزيز	4
0%	--	450	10	تهيئة شارع خالد ابن الوليد	5
0%	250	--	10	تعبيد مدخل جامع الرحيم	6
0%	500	--	10	تعبيد نهج الإمام البخاري	7
0%	100	350	10	تعبيد و تهيئة نهج عثمان ابن عفان	8
0%	--	650	10	تهيئة نهج أمحمد الجراية	9
0%	--	500	10	تهيئة نهج الصادق الجراية	10

المنطقة عدد 2: بوزيان الجنوبية

ع/ر	النّهج أو الشّارع المزمع تعبيده	عرض الطريق (م)	طول الطريق (م.خ)		نسبة تقدم الإنجاز
			تهيئة	تعبيد جديد	
11	تهيئة نهج عبد السلام خليف	10	350	--	%100
12	تهيئة نهج علي الزواوي	10	1200	--	%100
13	ونهج الطاهر صفر				
14	تهيئة نهج ابن خلدون	10	300	--	%100
15	تعبيد نهج إبراهيم المزغني	10	--	300	%100

المنطقة عدد 3: قرمدة الشمالية

نسبة تقدم الإنجاز	طول الطريق (م.خ)		عرض الطريق (م)	النَّهَج أو الشَّارِع المزمع تعبيده	ع/ر
	تهيئة	تعبيد جديد			
%5	--	1050	10	تهيئة نهج القيروان	16
				ونهج الشيخ محمد اللحياني	17
%10	700	--	10	تعبيد نهج فاس	18
%100	240	180	10	تعبيد و تهيئة نهج الشباب (من نهج الزيتونة إلى شارع 2 مارس)	19

المنطقة عدد 4: قرمدة الجنوبية

نسبة تقدم الإنجاز	طول الطريق (م.خ)		عرض الطريق (م)	النّهج أو الشّارع المزمع تعبيده	ع/ر
	تعبيد جديد	تهيئة			
%100	--	450	10	تهيئة نهج الياسمين	20
%100	125	--	10	تعبيد مدخل جامع بلال	21
%100	80	--	10	تعبيد ممر وراء سوق سيدي عباس	22
%100	150	1000	10	تهيئة نهج مصطفى الفقي	23
				وتهيئة وتعبيد نهج 12 ماي	24
%80	--	540	10	تهيئة نهج 15 أكتوبر	25
%95	--	760	20	تهيئة شارع الطاهر كمون	26
%100	--	370	10	تهيئة نهج الشباب (من شارع 2 مارس إلى نهج 15 أكتوبر)	27
%100	325	--	12	تعبيد نهج يربط شارعي 2 مارس والطاهر كمون (مدخل آل الجمل وعبيد)	28

النهج المبرمجة للتهيئة أو التعبيد بغنوان سنة 2017

الكلفة المرصودة للمشروع 646.000,000 د
التاريخ المتوقع لانطلاق الأشغال: 15 نوفمبر 2017
تقدم الانجاز:

- تم الإعلان عن طلب العروض لانجاز المشروع بتاريخ 31/08/2017، وفتح العروض مبرمج ليوم 02/10/2017

طول الطريق (م.خ)	عرض الطريق (م)	النهج أو الشارع المزمع تعبيده	ع/ر	المناطق
200	-	8-6	1	المنطقة الشمالية بوزيان
200	130	10	2	المنطقة الجنوبية بوزيان
450	250	10-5	3	
230	200	10-8	4	
750	-	10-8	5	المنطقة الشمالية قرمدة
450	-	8	6	المنطقة الجنوبية قرمدة
300	-	8-7	7	
220	-	8	8	
2.800	580			
3.380		المجموع		

الأنهج المبرمجة للتصريف بفنوان سنة 2017

الكلفة المرصودة للمشروع 415.000,000 د
التاريخ المتوقع لانطلاق الأشغال: 18 أكتوبر 2017
تقدم الانجاز:

- تم فتح العروض يوم 18/09/2017 وفرزها في الأثناء .

المناطق	ع / ر	النهج أو الشّارع المزمع تصريفه	طول الطريق (م.خ)	عرض الطريق (م.خ)	المساحة المزمع تصريفها (م2)
المنطقة الشمالية بوزيان	1	- شارع الإمام سحنون	1.500	12	7.500
	2	- شارع بوزيان من شارع الهادي شاكر في اتجاه شارع الإمام سحنون	340	20	1.360
المنطقة الجنوبية بوزيان	3	- شارع بوزيان بداية من شارع الهادي شاكر في اتجاه شارع البيئية	355	20	1.575
	4	- نهج الرشاد	550	10	1.650
المنطقة الشمالية الشرقية	5	- نهج القيروان	600	10	2.400
	6	- نهج بنزرت	205	10	820
	7	- شارع الشهداء	340	12	1.700
المنطقة الجنوبية قرمدة	8	- نهج 15 اكتوبر (من طريق الافران)	270	10	1.080
		المجموع	4.160	-	18.085

النهج التي هي بصدد التّوير بعنوان سنة 2017

كلفة المشروع 114.966,670 د
انطلاق الانجاز: 14 سبتمبر 2017
نسبة تقدم الانجاز: الأشغال في بدايتها

عدد النقاط الضونية المزمع تركيزها	عرض الطريق (م)	طول الطريق (م.خ)	النهج أو الشارع المزمع تنويره		
9	10	270	- نهج عمر ابن الخطاب	1	المنطقة بوزيان الشمالية عدد 1:
7	10	180	- زنقة المعزون والقراطي	2	
19	10	710	- نهج حليلة الشعبوني	3	المنطقة بوزيان الجنوبية عدد 2:
7	10	220	- نهج بكور	4	
2	10	50	- نهج القبروان	5	المنطقة عدد 3: قرمدة الشمالية
13	10	610	- نهج الرشاد	6	
8	12-10	255	- نهج يربط شارع الاستقلال ونهج الجمهورية	7	
20	12	665	- نهج غرة ماي	8	المنطقة عدد 4: قرمدة الجنوبية
5	10	180	- نهج محمود القلال	9	
7	10	205	- نهج احمد علولو	10	
6	12	230	- نهج 12 ماي	11	
103	-	3.575	المجموع		